



Spis. zn.:	MěÚN/51843/2016	Obec Kojetice Lipová 155 25072 Kojetice, Obec Čakovičky Kojetická 32 25063 Čakovičky
Č.j.:	MěÚN/62160/2016	
Vyřizuje:	Mgr. Vladimír Cikhart	
Tel:	315 650 481	

Neratovice 23. 9. 2016

Listů: 3

Přílohy: 1/4 zakres umístění DZ

V E Ř E J N Á V Y H L Á Š K A

NÁVRH OPATŘENÍ OBECNÉ POVAHY pro STANOVENÍ MÍSTNÍ ÚPRAVY PROVOZU

Městský úřad Neratovice – odbor správních činností a dopravy, jako věcně a místně příslušný úřad obce s rozšířenou působností, vykonávající podle § 66 zákona č. 128/2000 Sb., o obcích ve znění pozdějších předpisů, přenesenou působnost, stanovenou mu ustanovením § 124 odst. 1 a odst. 6 a § 77 odst. 1 písm. c) zákona č. 361/2000 Sb., o provozu na pozemních komunikacích a o změnách některých zákonů, ve znění pozdějších předpisů (dále jen „zákon o silničním provozu“), postupem podle § 77 odst. 5 zákona o silničním provozu s využitím části šesté zákona č. 500/2004 Sb., správní řád, ve znění posledních změn a doplňků (dále jen „správní řád“), na základě žádosti Obce Kojetice, IČ: 00240320, Lipová 155, 25072 Kojetice a Obce Čakovičky, IČ: 00640115, Kojetická 32, 25063 Čakovičky (dále jen „žadatel“), ze dne 24. 8. 2016 **vydává:**

N Á V R H

OPATŘENÍ OBECNÉ POVAHY

kterým v souladu s ustanovení § 77 z. č. 361/2000 Sb., v platném znění

STANOVUJE MÍSTNÍ ÚPRAVU PROVOZU

na pozemních komunikacích v katastrálním území Obce Kojetice a Obce Čakovičky

Článek 1

Předmět úpravy

1. S ohledem na stavební stav silnice III/2443 a uvedením dopravního značení do souladu se schválenou místní úpravou provozu ve Městě Neratovice (silnice III/0096) a z důvodu bezpečnosti silničního provozu na navazující místní komunikaci – ulici Byškovická, se navrhuje změna místní úpravy provozu, spočívající v doplnění svislých dopravních značek (dále též „DZ“) na silnicích v a místní komunikaci v katastrálním území Kojetice u Prahy a Čakovičky s cílem vytvoření oblasti - zóny, kde platí zákaz a omezení vyplývající z příslušných dopravních značek.
2. Dopravní omezení se týká pouze nákladních vozidel o nosnosti nad 6 tun a doby od 06 – 22 hodin.
3. Zónová dopravní značka IZ8a a IZ8b má charakter zákazové dopravní značky.
4. Dotčená místa a dotčené komunikace:
 - křižovatka silnice I/9 a III/2443 v katastrálním území Kojetice u Prahy (667854)
 - křižovatka silnice I/9 a místní komunikace – ulice Byškovická v katastrálním území Kojetice u Prahy (667854)
 - silnice III/0096 (ulice Neratovická) v místě blíže určeném souřadnicemi 50°14'27.4"N 14°30'31.2"E v katastrálním území Kojetice u Prahy (667854)
 - Křižovatka silnice III/2443 a III/0093, na vjezdu do obce v katastrálním území Čakovičky (705403)

Článek 2

Způsob provedení, navrhované úpravy, odpovědná osoba

1. Úprava bude provedena **umístěním** svislých dopravních značek.
2. Dopravní značení zajistí: právnická nebo fyzická osoba dle výběru žadatele
Dopravní značení, světelné signalizační zařízení, dopravní zařízení a zařízení pro provozní informace může provádět zhotovitel, tj. právnická nebo fyzická osoba, která má platná oprávnění pro provádění těchto prací (živnostenské listy) a prokáže způsobilost pro zajištění jakosti při provádění/osazování/umísťování značek, dopravního zařízení a zařízení pro provozní informace podle metodického pokynu SJ – PK pro oblast II/4 – Provádění silničních a stavebních prací.
3. Za splnění podmínky kvalifikace osoby pro provedení dopravního značení odpovídá žadatel.
4. **UMÍSTIT dopravní značky:**
 - 4.1 křižovatka silnic I/9 a III/2443 (Ke Kněžihorce) – **1x DZ IZ8a, 1x DZ IZ8b.**
 - 4.2 křižovatka silnice I/9 a místní komunikace ulice Byškovická – **1x DZ IZ8a, 1x DZ IZ8b.**
 - 4.3 silnice III/0096 (ulice Neratovická) v místě blíže určeném souřadnicemi 50°14'27.4"N 14°30'31.2"E, v katastrálním území Kojetice u Prahy (667854) - **1x DZ IZ8a, 1x DZ IZ8b.**
 - 4.4 Křižovatka silnice III/2443 a III/0093 (Kojetická), na vjezdu do obce v katastrálním území Čakovičky (705403) - **1x DZ IZ8a, 1x DZ IZ8b.**
 - 4.5 Křižovatka silnice III/2443 a III/0093 (Kojetická), na příjezdech ke křižovatce silnic v katastrálním území Čakovičky (705403) – DZ **B4** – Zákaz vjezdu nákladních automobilů s dodatkovou tabulkou **E13** – text „MIMO DOPRAVNÍ OBSLUHU 06:00 – 22:00“ a dodatkovou tabulku **E7b** – směrová šipka P/L, (**E7a** – směrová šipka rovně – pouze na III/2443).
5. Umístění DZ provést podle grafické přílohy a vyobrazení DZ IZ8a, IZ8b, které je přílohou tohoto návrhu dopravního značení.
6. **Odpovědnou osobou** za umístění dopravního značení je příslušná obec, ve svém katastrálním území:
 - 6.1 Obec Kojetice, IČ: 00240320, Lipová 155, 25072 Kojetice
 - 6.2 Obec Čakovičky, IČ: 00640115, Kojetická 32, 25063 Čakovičky .

Článek 3

Podmínky provedení

1. DZ bude instalováno v souladu s vyhláškou č. 294/2015 Sb., kterou se provádí některá ustanovení zákona o provozu na pozemních komunikacích.
2. DZ budou v reflexním provedení v základní velikosti v souladu s ČSN EN 12899-1.
3. Umístění DZ značek bude provedeno v souladu s TP 65 (2. Vydání – zásady pro dopravní značení na pozemních komunikacích) jako stálé svislé dopravní značky umístěné na sloupku (dvousloupku).
4. Obec Kojetice a Čakovičky odpovídají za provádění pravidelné kontroly dopravního značení a v případě jeho poškození nebo odcizení zajistí, ve spolupráci s příslušným vlastníkem nebo správcem pozemní komunikace, jeho opravu nebo nahrazení novým.
5. Povinností odpovědné osoby je kontrolovat soulad použitých DZ s tímto rozhodnutím a pasportem dopravního značení.
6. Termín provedení a umístění dopravního zařízení se stanovuje do **28. 2. 2017.**
7. **O stanovení místní úpravy provozu na silnici I/9 požádá Obec Kojetice Krajský úřad Středočeského kraje, jako příslušný úřad pro silnice I. třídy (§40 odst. 3 písm. d) zákona číslo 13/1997 Sb. Bez doložení tohoto stanovení nelze navrhovanou místní úpravu povolit.**

Článek 4

Odůvodnění

1. Navrhované DZ se dotýká správního obvodu obce s rozšířenou působností, Neratovice. Úřad obce s rozšířenou působností vydává návrh opatření obecné povahy na stanovení místní úpravy silničního provozu na základě žádosti podané Obcí Kojetice, IČ: 00240320, Lipová 155, 25072 Kojetice, ke které se písemně připojila i Obec Čakovičky, IČ: 00640115, Kojetická 32, 25063 Čakovičky. Návrh je podpořen souhlasným stanoviskem vlastníka silnic III/2443, III/0096 a III/0093, zastoupeného Krajskou SUS Středočeského kraje, Zborovská 15, 15021 Praha 5.
2. Žadatel k žádosti nedoložil souhlas příslušného orgánu Policie ČR Krajského ředitelství policie Středočeského kraje, dopravní inspektorát Praha – venkov, Východ.

3. Návrh na změnu místní úpravy provozu je odůvodněn zájmem na ochraně silnice, kdy zejména její stavební stav neumožňuje bezpečnou jízdu a vyhýbání vozidel. Jízda těžkých nákladních vozidel pak vozovku neúměrně zatěžuje a poškozuje zejména krajnice silnice III/2443.
4. Správní úřad vyhodnotil požadavek na změnu místní a umístění dopravního značení, podle požadavku shledal jako oprávněné a funkční.
5. Na základě uvedeného vydává úřad obce s rozšířenou působností tento **návrh** opatření obecné povahy, kterým navrhuje stanovit místní úpravu provozu na pozemních komunikacích, tak jak uvedeno v článku 2 odstavce 4, tohoto návrhu opatření obecné povahy a za podmínek uvedených v článku 3 návrhu opatření obecné povahy.

Článek 5

Poučení

1. Tento návrh opatření obecné povahy se doručuje veřejnou vyhláškou a musí být zveřejněn nejméně po dobu 15-ti dnů na úřední desce a elektronické úřední desce Města Neratovice a úřední desce a elektronické úřední desce Obce Kojetice a Obce Čakovičky
2. K návrhu opatření obecné povahy může v termínu do 30-ti dnů od zveřejnění kdokoli, jehož práva, povinnosti nebo zájmy mohou být opatřením přímo dotčeny, písemně uplatnit odůvodněné připomínky. Vlastníci nemovitostí, jejichž práva, povinnosti nebo zájmy související s výkonem vlastnického práva mohou být opatřením obecné povahy přímo dotčeny, mohou podat ve stejné lhůtě, proti návrhu opatření obecné povahy písemné odůvodněné námítky.

„otisk úřední ho razítka“

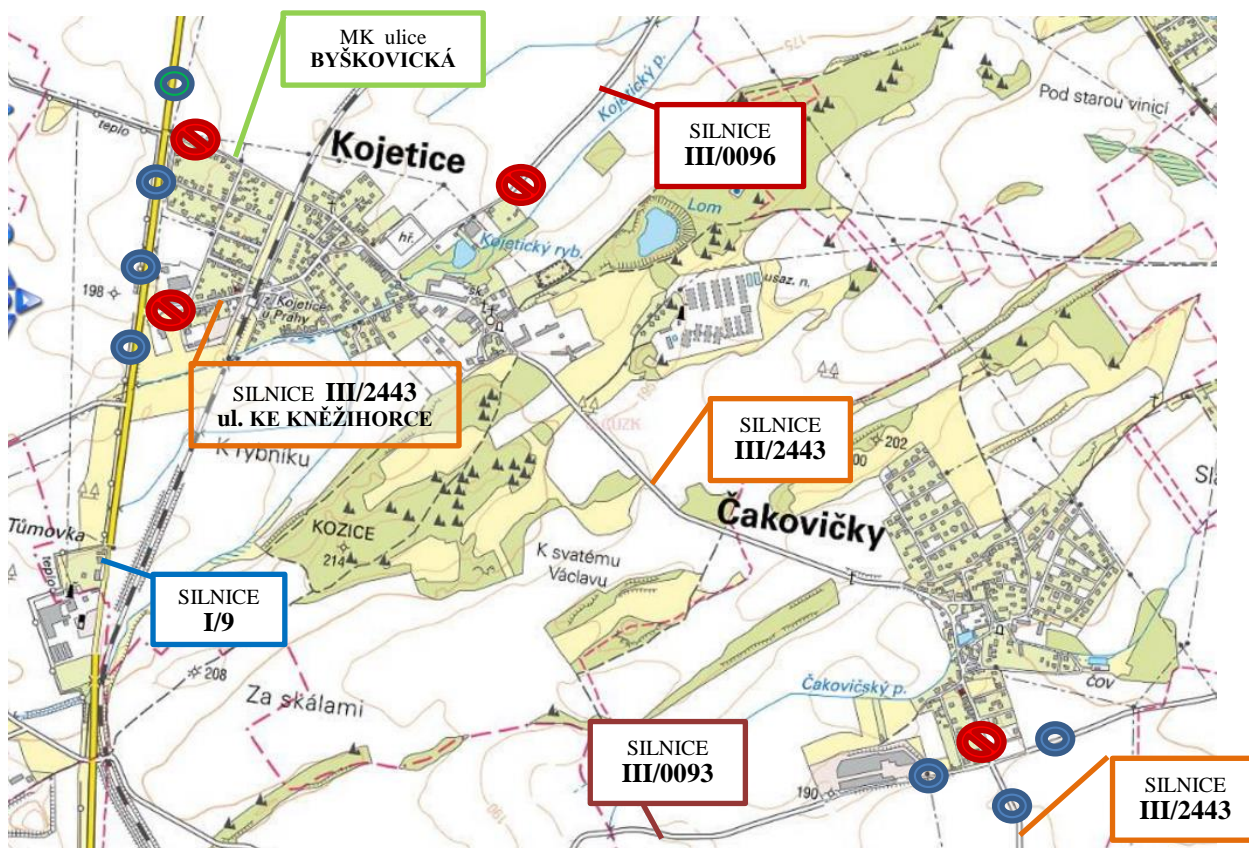
Mgr. Vladimír Cikhart
referent odboru správních činností a dopravy
oprávněná úřední osoba



Doručuje se:

Město Neratovice – úřední deska
Obec Kojetice, IČ: 00240320, Lipová 155, 25072 Kojetice
Obec Čakovičky, IČ: 00640115, Kojetická 32, 25063 Čakovičky
Policie ČR Stč. Kraje – DI Praha venkov - VÝCHOD, Mladoboleslavská 38, 19017 Praha 9 – Vinoř,
Krajská SUS Středočeského kraje, Zborovská 11, 15021 Praha 5
Krajský úřad Středočeského kraje, Odbor dopravy, Zborovská 11, 15021 Praha 5 (pí. Piklová),

Ostatním účastníkům: veřejnou vyhláškou

Tento návrh opatření obecné povahy musí být vyvěšen nejméně po dobu 15 dnů	
Vyvěšeno dne:	
	Razítko a podpis orgánu, který potvrzuje vyvěšení návrhu opatření
Sejmuto dne:	
	Razítko a podpis orgánu, který potvrzuje sejmutí návrhu opatření

ZÓNA DOPRAVNÍHO OMEZENÍ PRO NA nad 6 t. – KOJETICE - ČAKOVIČKY

	<p>OZNACENÍ MÍST PRO UMÍSTĚNÍ DZ:</p> <p>IZ8a – začátek zóny dopravního omezení IZ8b – konec zóny dopravního omezení se symboly těchto dopravních značek:</p> <ul style="list-style-type: none"> • B4 – Zákaz vjezdu nákladních automobilů - značka zakazuje vjezd nákladním automobilům, tahačům přívěsu nebo návěsu a speciálním automobilům. Značka neplatí pro obytné automobily. <p>Je-li na značce pod symbolem nákladního automobilu uvedena jiná hodnota celkové hmotnosti (uvádí se v tunách), platí značka pro vozidla o celkové hmotnosti převyšující tuto hodnotu – 6 t.</p> <ul style="list-style-type: none"> • dodatkovou tabulkou E13 – text „MIMO DOPRAVNÍ OBSLUHU 06:00 – 22:00“, • B20 – Nejvyšší povolená rychlost 30 km, s dodatkovou tabulkou E9 se symbolem nákladního automobilu nad 6 t. • B29 – Zákaz stání s dodatkovou tabulkou E9 se symbolem nákladního automobilu nad 6 t.
	<p>Požadavek na umístění dopravního značení na silnici I/9, III/2443 a III/0093:</p> <ul style="list-style-type: none"> • B4 – Zákaz vjezdu nákladních automobilů - značka zakazuje vjezd nákladním automobilům, tahačům přívěsu nebo návěsu a speciálním automobilům. S dodatkovou tabulkou E13 – text „MIMO DOPRAVNÍ OBSLUHU 06:00 – 22:00“ + dodatkovou tabulku E7b – směrová šipka P/L, (E7a – směrová šipka rovně – pouze na III/2443 <p>O STANOVENÍ MÍSTNÍ ÚPRAVY PROVOZU NA SILNICI I/9 POŽÁDÁ OBEC KOJETICE KRAJSKÝ ÚŘAD STŘEDOČESKÉHO KRAJE, (§ 40 odst. 3 písm. d), z.č. 13/1997 Sb.), BEZ TOHOTO STANOVENÍ NELZE NAVRHOVANOU MÍSTNÍ ÚPRAVU POVOLIT!!</p>

Vyobrazení DZ IZ8a a IZ8b -



VYOBRAZENÍ DZ B4 + DODATKOVÉ TABULKY



nebo



B4 - Značka zakazuje vjezd nákladním automobilům, tahačům přívěsu nebo návěsu a speciálním automobilům. Značka neplatí pro obytné automobily.

Je-li na značce pod symbolem nákladního automobilu uvedena jiná hodnota celkové hmotnosti (uvádí se v tunách), platí značka pro vozidla o celkové hmotnosti převyšující tuto hodnotu.

E13 - Tabulka omezuje nebo doplňuje platnost značky, pod kterou je umístěna, vhodným nápisem nebo symbolem.

Pojem "Dopravní obsluha" - rozumí se jím vozidla zajišťující zásobování nebo lékařské, opravárenské, údržbářské, komunální a podobné služby vozidla přepravující osobu těžce zdravotně postiženou, vozidla taxislužby a vozidla, jejichž řidiči, provozovatelé nebo přepravované osoby mají v místech za značkou bydliště, ubytování sídlo nebo nemovitost.

E7b - Tabulka vyznačuje směr k místu, k němuž se vztahuje značka, pod níž je tabulka umístěna

E7a - Tabulka vyznačuje směr k místu, k němuž se vztahuje značka, pod níž je tabulka umístěna