




ZMĚNA Č. 3 ÚZEMNÍHO PLÁNU OBCE ČAKOVIČKY

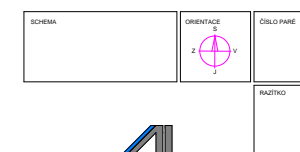


LEGENDA

- | | | |
|---|---|---------------------------------------|
| stav | návrh | |
|  |  | hranice řešeného území |
| | | hranice zastavěného území k 10.2.2022 |
| |  | hranice ploch se změnou RZV |

plochy s rozdílným způsobem využití (RZV)

- | | | |
|------|---|--------------------------|
| stav | návrh | |
| |  | smíšené obytné centrální |



ING. ARCH. LADESLAV ŠTĚPÁNEK
ARCHITECTONICKÝ ATELIER
PRAHA 4, MLAGENOVA 3234

NÁZEV ZAKÁZKY: ZMĚNA Č. 3 ÚZEMNÍHO PLÁNU OBCE ČAKOVIČKY
MÍSTO ZAKÁZKY: OBCE ČAKOVIČKY, STŘEDOČESKÝ KRAJ
PORUČOVATEL: OBCE ČAKOVIČKY

ZAV. Č.: 3402005
STUPĚŇ: MĚŘÍTKO ZMĚNY Č. 3
DATUM: ÚNOR 2022
MĚŘÍTKO: 1:500

NÁZEV VÝKRESU: ČÍSLO PŘÍLOHY: 1b