

ÚPLNÉ ZNĚNÍ ÚP ČAKOVIČKY PO ZMĚNĚ Č.3




BILANCE PLOCH

číslo plochy	záměr plochy	záměr plochy	záměr plochy	záměr plochy	výměra v ha	popis plochy
1					1,836	PLOCHA OBÝTNÍ MĚSTĚBNÍHO TYPU
2					5,474	PLOCHA OBÝTNÍ MĚSTĚBNÍHO TYPU
3					1,497	PLOCHA OBÝTNÍ MĚSTĚBNÍHO TYPU
5					0,770	PLOCHA OBÝTNÍ MĚSTĚBNÍHO TYPU
5					1,803	PLOCHA OBČANSKÉHO VYBAVENÍ TELEVOYČNÉ A SPORTOVNÍ ZAŘAZENÍ
6					1,107	PLOCHA OBÝTNÍ MĚSTĚBNÍHO TYPU
4	Z1				2,611	PLOCHA NEKULČÍ VÝROBY A SLUŽEB
		Z21			0,880	PLOCHA REKREACE
		Z22			0,342	PLOCHA MIMO ŘEŠENÉ ÚZEMÍ
		Z23			1,291	PLOCHA NEKULČÍ VÝROBY A SLUŽEB
		Z24			1,405	PLOCHA NEKULČÍ VÝROBY A SLUŽEB
		Z25			0,572	PLOCHA NEKULČÍ VÝROBY A SLUŽEB
		Z26			2,683	PLOCHA OBÝTNÍ MĚSTĚBNÍHO TYPU
		Z27			1,320	PLOCHA NEKULČÍ VÝROBY A SLUŽEB ČÁSTEČNĚ VYUŽITO 0,419 ha
		Z28			0,804	PLOCHA OBČANSKÉHO VYBAVENÍ TELEVOYČNÉ A SPORTOVNÍ ZAŘAZENÍ

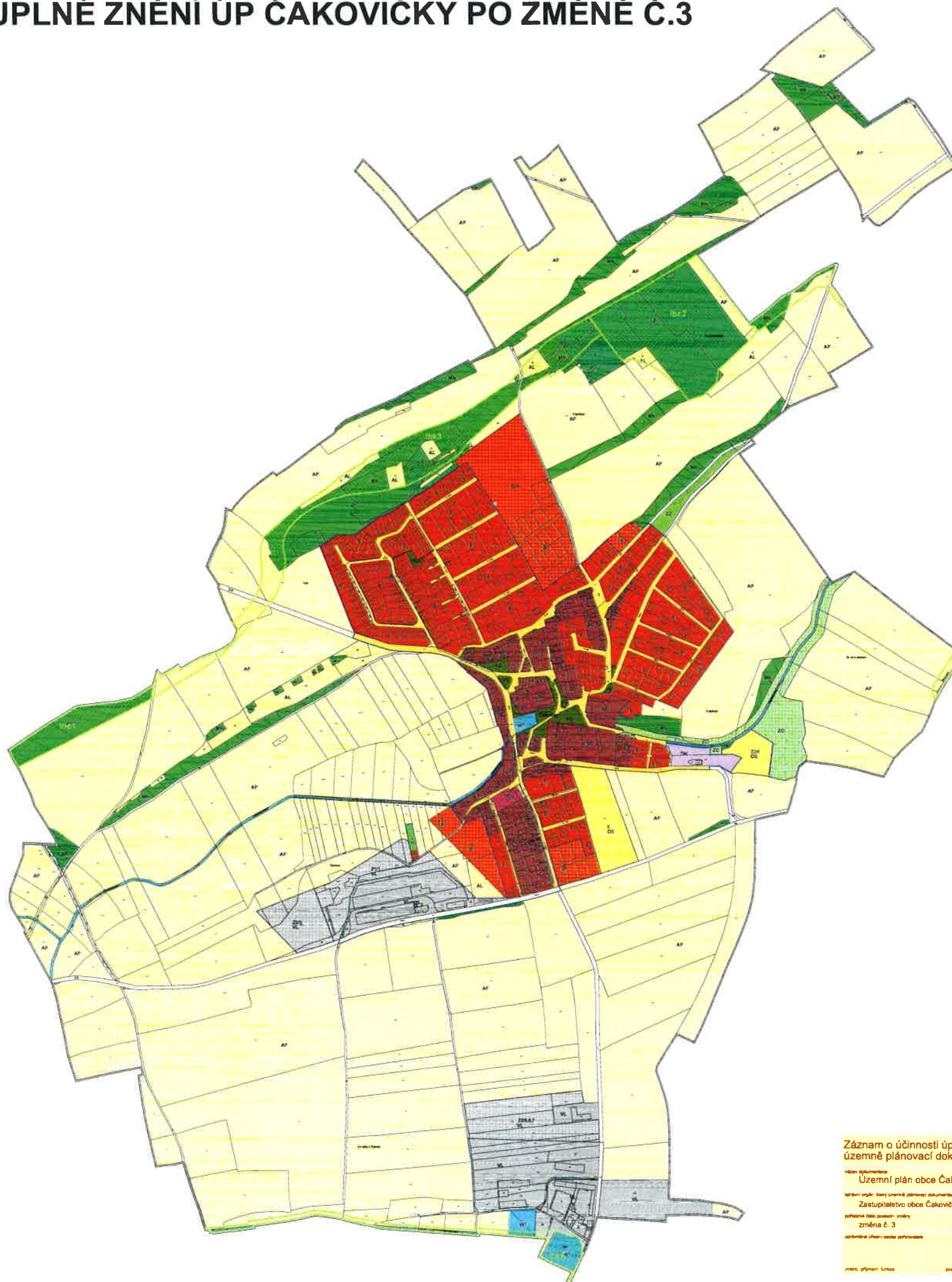
LEGENDA

- stav
- návrh
- hranice řešeného území
- hranice zastavěného území k 15.5.2021
- hranice zastavitelných ploch
- hranice ploch změn v krajině

Záznam o účinnosti úplného znění územní plánovací dokumentace
 Územní plán obce Čakovice
 Zastupitelstvo obce Čakovice
 změna č. 3



ÚPLNÉ ZNĚNÍ ÚP ČAKOVIČKY PO ZMĚNĚ Č.3



LEGENDA

styl	návrh	popis
[solid line]		hranice řešeného území
[dashed line]		hranice zastavěného území k 10.2.2022
[dotted line]		zastavitelné plochy
[dash-dot line]		hranice ploch změn v krajině

plochy s rozdílným způsobem využití (RZV)

stav	návrh	popis
[red]	[red]	plochy obytné městského typu
[dark red]	[dark red]	plochy pro občanskou vybavenost
[yellow]	[yellow]	plochy pro sport a hrom. rekreaci
[dark red]	[dark red]	plochy smíšené obytné centrální
[grey]	[grey]	plochy silniční
[grey]	[grey]	veřejný prostor mimo zastavěné území
[grey]	[grey]	plochy technické infrastruktury
[grey]	[grey]	plochy pro nenušící výrobu a služby
[yellow]	[yellow]	plochy veřejných prostranství
[green]	[green]	plochy veřejných prostranství s převahou zeleně
[green]	[green]	plochy zahrad
[blue]	[blue]	plochy vodní a vodohospodářské
[yellow]	[yellow]	plochy zemědělské - louky a pastviny
[yellow]	[yellow]	plochy zemědělské - pole
[green]	[green]	plochy lesní
[green]	[green]	plochy ostatní
[green]	[green]	zeleně ochranná a izolační

překryvná značení - ÚSES

funkční	založení	popis
[green]	[green]	lokální biocentrum
[green]	[green]	lokální biokoridor

Záznam o účinnosti úplného znění územně plánovací dokumentace

název dokumentace
 Územní plán obce Čakovičky


uzavřený orgán, který územně plánovací dokumentaci vypracoval
 Zastupitelstvo obce Čakovičky

požadavky územně plánovací dokumentace
 změna č. 3

uzavřená územně plánovací dokumentace
 název územně plánovací dokumentace

datum účinnosti
 10.2.2022

územně plánovací dokumentace
 název územně plánovací dokumentace






ÚPLNÉ ZNĚNÍ ÚP ČAKOVIČKY PO ZMĚNĚ Č.3

D 061



LEGENDA

-  hranice řešeného území
-  hranice zastavěného území k 10.2.2022
-  hranice ploch se změnou RZV veřejně prospěšné stavby s možností vyvlastnění a uplatnění přikupního práva

Záznam o účinnosti úplného znění územně plánovací dokumentace
Územní plán obce Čakovický
 Zastupitelstvo obce Čakovický
 změna č. 3

ARCHITEKTURA
 PRÁHA 8, MACHALCOVA 103
 ARCHITECTURE
 PRAGUE 8, MACHALCOVA 103

PROJEKTANT
 MGR. JIŘÍ ŠTĚPÁNEK
 MGR. JIŘÍ ŠTĚPÁNEK

PROJEKTANT
 MGR. JIŘÍ ŠTĚPÁNEK
 MGR. JIŘÍ ŠTĚPÁNEK

ÚPLNÉ ZNĚNÍ ÚP ČAKOVIČKY PO ZMĚNĚ Č.3

LEGENDA

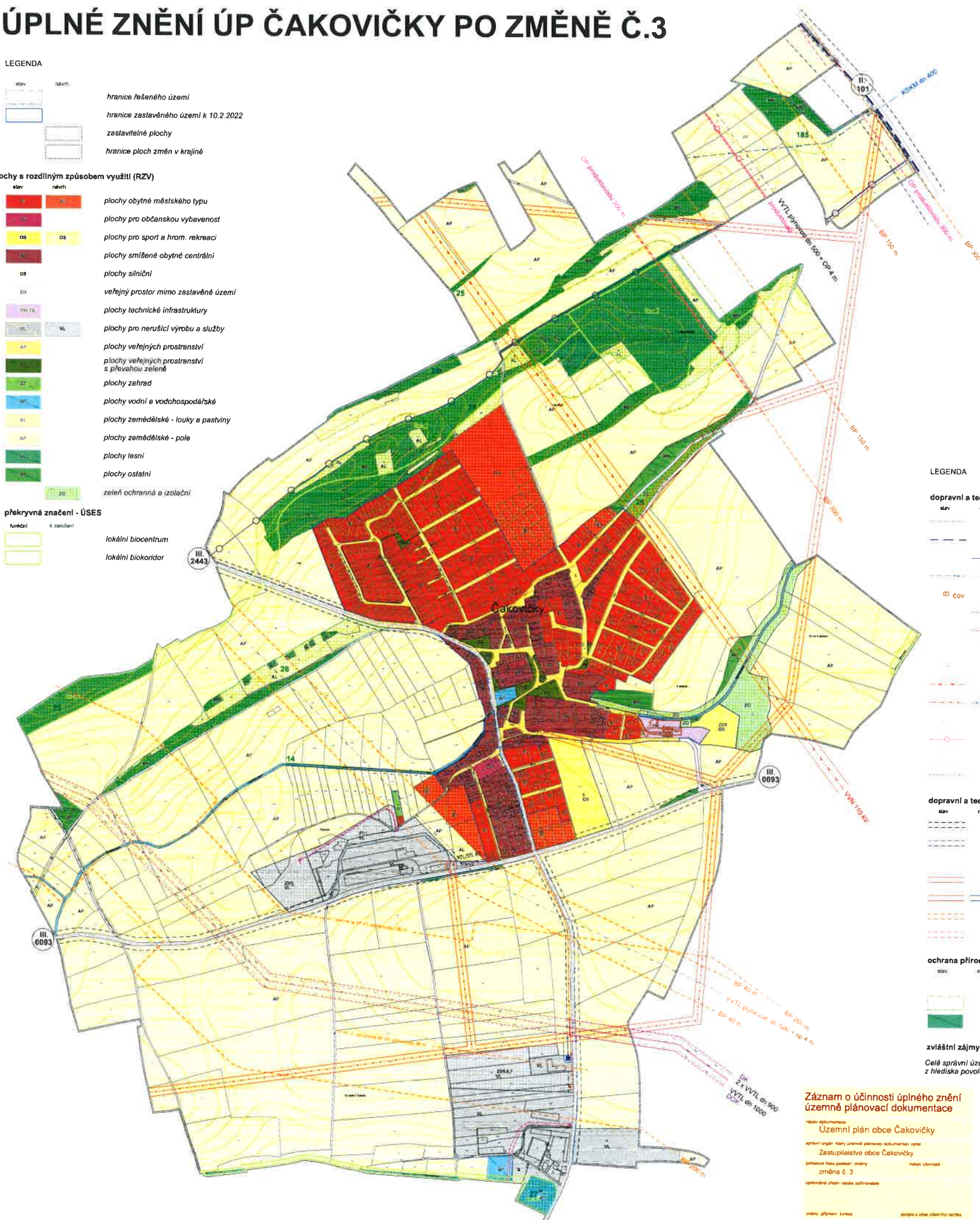
	hranice řešeného území
	hranice zastavěného území k 10.2.2022
	zastavěné plochy
	hranice ploch změn v krajině

plochy s rozdílným způsobem využití (RZV)

	ob	plochy obytné městského typu
	ob	plochy pro občanskou vybavenost
	os	plochy pro sport a hrom. rekreaci
	os	plochy smíšené obytné centrální
	os	plochy silniční
	os	veřejný prostor mimo zastavěné území
	TI, TE	plochy technické infrastruktury
	VI, VII	plochy pro nerušící výrobu a služby
	AP	plochy veřejných prostranství
	AP	plochy veřejných prostranství s převahou zeleně
	ZZ	plochy zahrad
	VP	plochy vodní a vodohospodářské
	AL	plochy zemědělské - louky a pastviny
	AP	plochy zemědělské - pole
	LS	plochy lesní
	OS	plochy ostatní
	ZO	zeleně ochranná a izolační

překryvná značení - ÚSES

	lokální biocentrum
	lokální biokoridor



LEGENDA

dopravní a technická infrastruktura - jevy

	silnice
	železnice
	cyklostezka
	vodovod
	čov
	čistírna odpadních vod
	kanalizační řad gravitační
	kanalizační řad - výtlak
	technologický objekt
	čistírna odpadních vod
	trať stanice
	elektrické vedení VVN
	elektrické vedení Vn
	plynovod s tlakem nad 40 barů
	produktovod
	súřadovací kabel
	zabezpečovací kabel dálkovodů

dopravní a technická infrastruktura - limity

	ochranné pásmo silnice
	ochranné pásmo železnice
	ochranné pásmo čov
	ochranné pásmo VVN elektro
	ochranné pásmo Vn elektro
	ochranné a bezpečnostní pásmo plynovodů s tlakem nad 40 barů
	ochranné pásmo produktovodu

ochrana přírody a krajiny

	významný krajinný prvek registrovaný
	vzdálenost 50 m od okraje lesa
	plochy lesní

zvláštní zájmy ministerstva obrany:

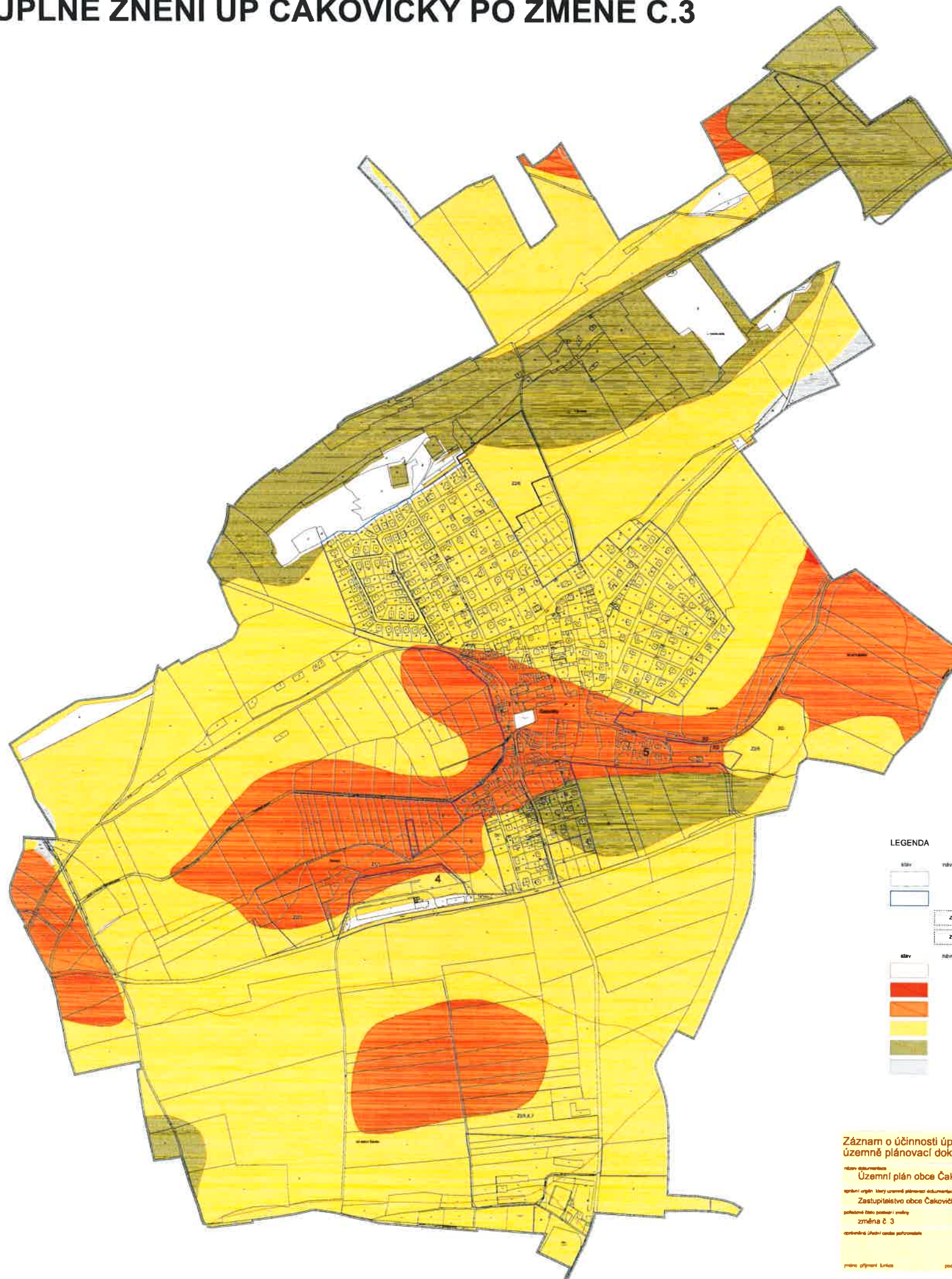
Celé správní území se zájmovým územím Ministerstva obrany z hlediska povolování vyjmenovaných druhů staveb.

Záznam o účinnosti úplného znění územně plánovací dokumentace

Územní plán obce Čakovický
 Zastupitelstvo obce Čakovický
 změna č. 3

SEKCE	ORISY	ČÍSLO PLÁNE
1	2	3
4	5	6

ÚPLNÉ ZNĚNÍ ÚP ČAKOVIČKY PO ZMĚNĚ Č.3



LEGENDA

- | | |
|--|---------------------------------------|
| | hranice řešeného území |
| | hranice zastavěného území k 15.5.2021 |
| | hranice zastavěných ploch |
| | hranice ploch změn v krajině |
| | hranice BPEJ |
| | I. třída ochrany ZPF |
| | II. třída ochrany ZPF |
| | III. třída ochrany ZPF |
| | IV. třída ochrany ZPF |
| | V. třída ochrany ZPF |

Záznam o účinnosti úplného znění územně plánovací dokumentace
 Územní plán obce Čakovičky
 Zastupitelstvo obce Čakovičky
 změna č. 3

OBRÁZOK 1
 OBRÁZOK 2
 OBRÁZOK 3
 OBRÁZOK 4
 OBRÁZOK 5
 OBRÁZOK 6
 OBRÁZOK 7
 OBRÁZOK 8
 OBRÁZOK 9
 OBRÁZOK 10
 OBRÁZOK 11
 OBRÁZOK 12
 OBRÁZOK 13
 OBRÁZOK 14
 OBRÁZOK 15
 OBRÁZOK 16
 OBRÁZOK 17
 OBRÁZOK 18
 OBRÁZOK 19
 OBRÁZOK 20
 OBRÁZOK 21
 OBRÁZOK 22
 OBRÁZOK 23
 OBRÁZOK 24
 OBRÁZOK 25
 OBRÁZOK 26
 OBRÁZOK 27
 OBRÁZOK 28
 OBRÁZOK 29
 OBRÁZOK 30
 OBRÁZOK 31
 OBRÁZOK 32
 OBRÁZOK 33
 OBRÁZOK 34
 OBRÁZOK 35
 OBRÁZOK 36
 OBRÁZOK 37
 OBRÁZOK 38
 OBRÁZOK 39
 OBRÁZOK 40
 OBRÁZOK 41
 OBRÁZOK 42
 OBRÁZOK 43
 OBRÁZOK 44
 OBRÁZOK 45
 OBRÁZOK 46
 OBRÁZOK 47
 OBRÁZOK 48
 OBRÁZOK 49
 OBRÁZOK 50
 OBRÁZOK 51
 OBRÁZOK 52
 OBRÁZOK 53
 OBRÁZOK 54
 OBRÁZOK 55
 OBRÁZOK 56
 OBRÁZOK 57
 OBRÁZOK 58
 OBRÁZOK 59
 OBRÁZOK 60
 OBRÁZOK 61
 OBRÁZOK 62
 OBRÁZOK 63
 OBRÁZOK 64
 OBRÁZOK 65
 OBRÁZOK 66
 OBRÁZOK 67
 OBRÁZOK 68
 OBRÁZOK 69
 OBRÁZOK 70
 OBRÁZOK 71
 OBRÁZOK 72
 OBRÁZOK 73
 OBRÁZOK 74
 OBRÁZOK 75
 OBRÁZOK 76
 OBRÁZOK 77
 OBRÁZOK 78
 OBRÁZOK 79
 OBRÁZOK 80
 OBRÁZOK 81
 OBRÁZOK 82
 OBRÁZOK 83
 OBRÁZOK 84
 OBRÁZOK 85
 OBRÁZOK 86
 OBRÁZOK 87
 OBRÁZOK 88
 OBRÁZOK 89
 OBRÁZOK 90
 OBRÁZOK 91
 OBRÁZOK 92
 OBRÁZOK 93
 OBRÁZOK 94
 OBRÁZOK 95
 OBRÁZOK 96
 OBRÁZOK 97
 OBRÁZOK 98
 OBRÁZOK 99
 OBRÁZOK 100